







**Zonage des restrictions d'usages  
résultant de l'ancien site  
CARNAUD METAL BOX**




**Cadastre :**

-  Section
-  48 Parcelle et numéro de parcelle
-  Cours d'eau



**Typologie du bâti :**

-  Bâtiment industriel ou commercial
-  Habitat individuel
-  Non renseigné

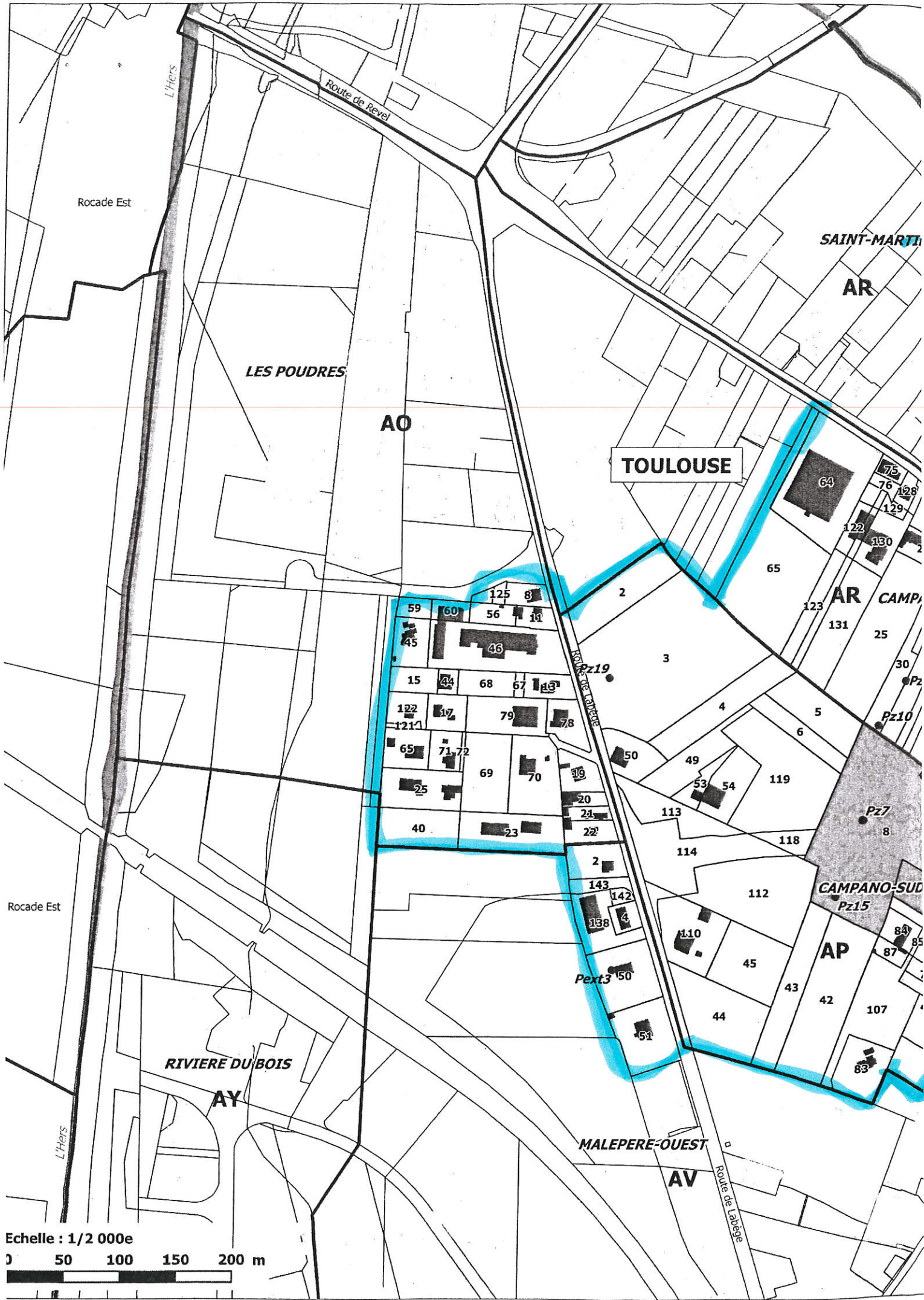
**Périmètres de restriction d'usages :**

-  Périmètre immédiat
-  Périmètre rapproché
-  Périmètre élargi

**Ouvrages des réseaux de surveillance :**

-  proche
-  élargi

Sources : cadastre DGFIP 2015 (Toulouse Métropole, convention 20/11/15)  
Réalisation : ArcaGée (27/06/16)



Echelle : 1/20 000e  
0 50 100 150 200 m